

1

¿Qué ha pasado en las cuencas de los ríos Cauca y San Jorge?



27 de agosto/2021: rompimiento del dique marginal del río Cauca en Cara de Gato (San Jacinto del Cauca).

21 de marzo/2022: rompimiento del dique que contenía al río Cauca en el sector Los Arrastres (San Jacinto del Cauca-Guaranda).

Febrero – Abril/2022:



Excesos de lluvia en la cuenca del río Cauca.



Altos niveles en el río Cauca, cercanos a los máximos históricos (2000-2020).

2

¿Qué ha pasado recientemente (25-26 de abril)?



Sin **Lluvias** en la región mojanera, y solo unos pequeños eventos en el Alto San Jorge.



Ascenso de los ríos San Jorge (La Apartada-Magangué), Cauca (Valdivia-Pinillos) y Nechí (Zaragoza-Nechí), así como en el sistema de caños y ciénagas del Bajo San Jorge. **Incrementos** ligeros en el alto San Jorge.



Reporte comunitario

Inundaciones en áreas de drenaje de: **i)** Caño San Matías: comunidades de Sincelejito, Caracolí y Berlín San Matías (en Ayapel), Parcelas de Santa Fe (en San Benito Abad); **ii)** caño Rabón: La Mina (en Ayapel), Pasifueres y



Tosnován (en San Benito Abad) y **iii)** caño Viloría: El Chupo y Cuiva (San Benito Abad).



Ascenso de niveles en los caños Barro y Seheve (Ayapel), Rabón (La Plaza-San Benito Abad), San Matías (Caracolí-Ayapel), Viloría (El Chupo y Cuiva- San Benito Abad), río San Jorge y su conexión con la ciénaga de Múcura (Santa Rosa-Ayapel).

3

¿Qué esperamos (26-27 de abril)?



Probabilidad de lluvias en amplios sectores de La Mojana, y en el Bajo Cauca, Alto San Jorge y Bajo Nechí.

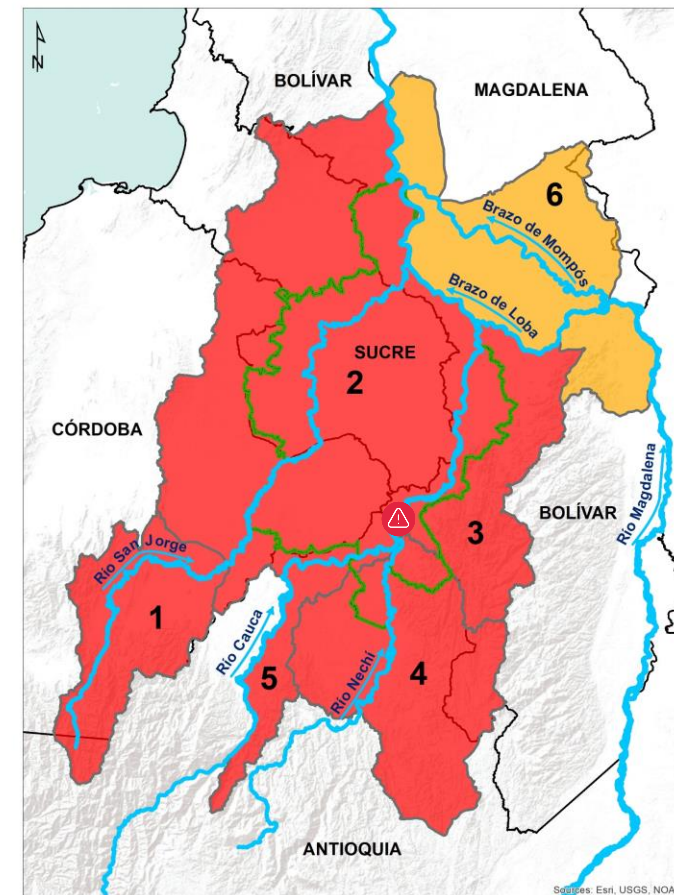


Ascenso de los ríos San Jorge (La Apartada-Magangué), Cauca (Valdivia-Pinillos) y Magdalena (entre Banco y Plato), así como en el sistema de caños y ciénagas del Bajo San Jorge. **Probabilidad de incrementos** en el Alto San Jorge y Bajo Nechí.



Recomendaciones

- Especial atención en los caños Gil, San Matías, Rabón y Viloría; áreas de ingreso del río Cauca.
- Especial atención al ascenso del río San Jorge en el tramo La Apartada-Ayapel, de los caños Mojana y Pancegüita en su recorrido por Majagual y Sucre, del río Cauca en el tramo Caucasia-Guaranda y del río Nechí a la altura de Nechí.
- Estar atentos a la información oficial emitida por los consejos de gestión de riesgo, así como a las alertas emitidas por el CRPA de La Mojana.

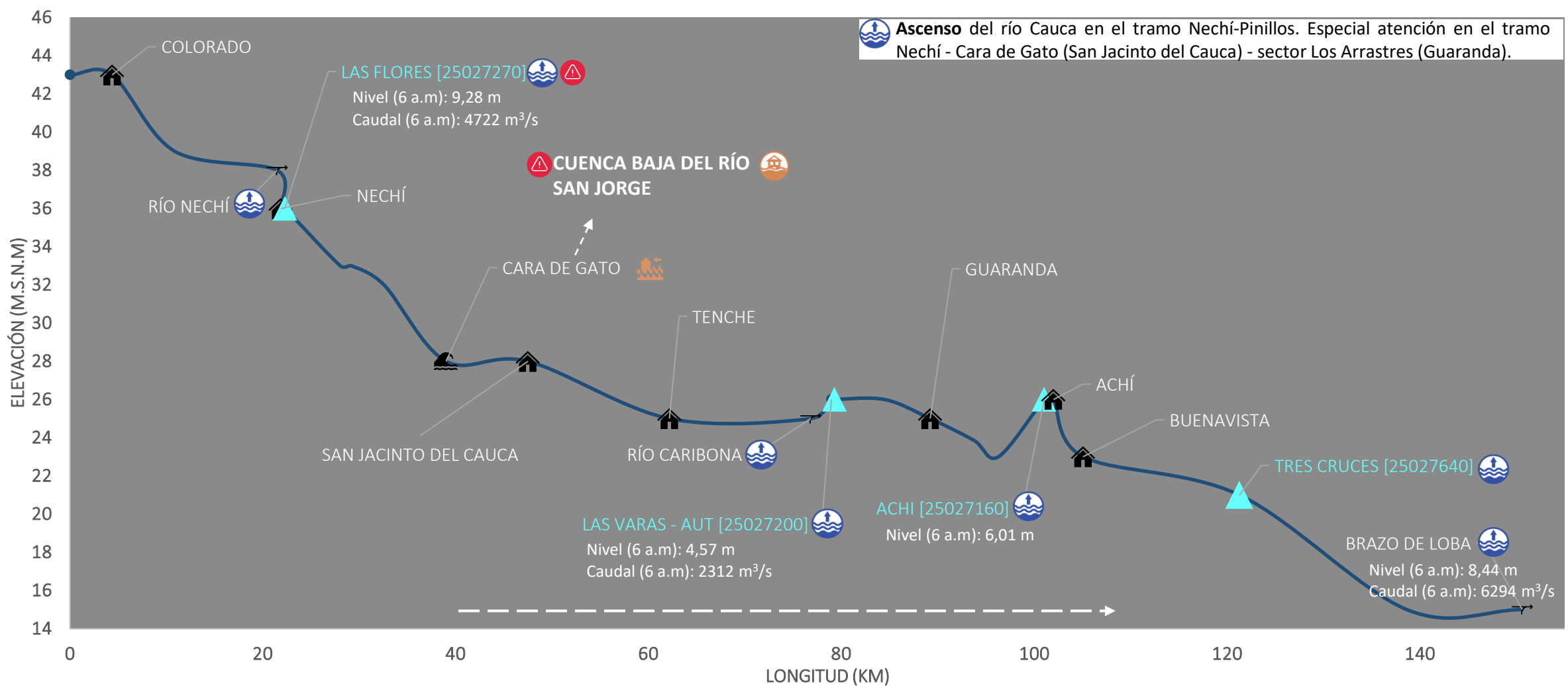


PARA TOMAR ACCIÓN: 1) Alto San Jorge; 2) Bajo San Jorge; 3) Cauca (Nechí-Pinillos); 4) Bajo Nechí y 5) Cauca (Valdivia-Nechí).



PARA PREPARARSE: 6) Bajo Magdalena entre El Banco y Plato.

III. Condiciones hidrológicas actuales en el río Cauca (tramo Nechí-Pinillos)



PUNTOS DE INTERÉS RÍO CAUCA (TRAMO NECHÍ-MAGANGUÉ)

- Estación hidrológica IDEAM
- Población
- Rompedero
- Confluencia

ALERTAS HIDROLÓGICAS

- Alerta ROJA** Para tomar acción
- Alerta NARANJA** Para prepararse
- Alerta AMARILLA** Para informarse
- Condiciones NORMALES** Sin alerta

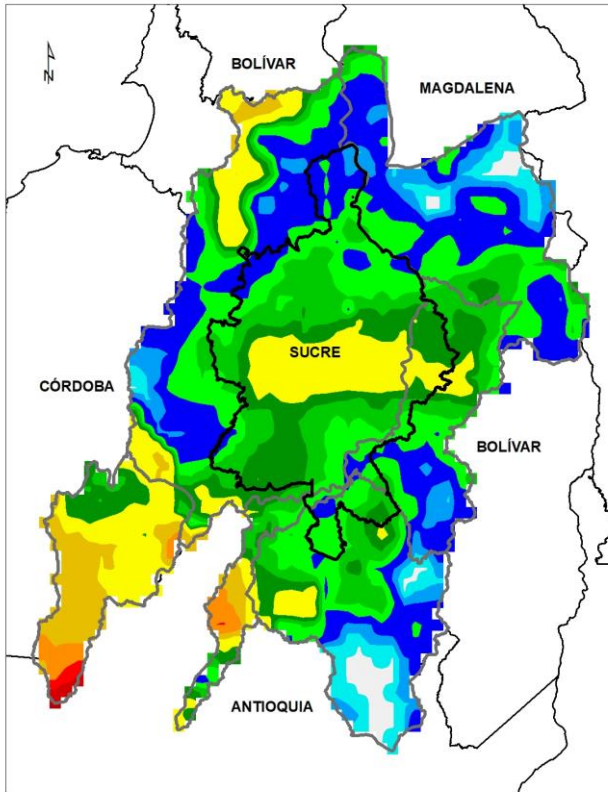
CONDICIONES HIDROLÓGICAS

- Niveles en ascenso
- Niveles en descenso
- Niveles estables
- Tránsito de creciente

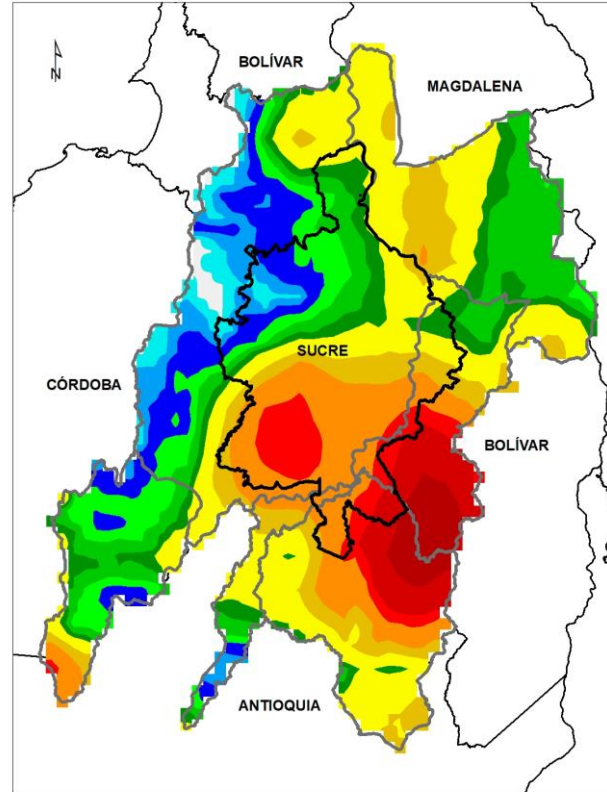
ZONAS DE EMERGENCIA

- Inundación por desbordamiento
- Inundación por rompimiento margen derecha
- Inundación por rompimiento margen izquierda (Mojana)

PRONÓSTICO PARA EL 26 DE ABRIL Y 27 DE ABRIL



ACUMULADO DEL 26 AL 27 DE ABRIL



ACUMULADO DEL 27 AL 28 DE ABRIL



- **Noche del 26 de abril y madrugada del 27 de abril:** lluvias concentradas en sectores del Bajo Cauca, Alto San Jorge y Bajo Nechí, y en amplios sectores de La Mojana.
- **Mañana del 27 de abril:** parcialmente nublado, con lluvias en primeras horas de la mañana.
- **Tarde del 27 de abril:** parcialmente nublado, sin lluvias.
- **Noche del 27 de abril y madrugada del 28 de abril:** se prevén lluvias en todas las cuencas de influencia del territorio, principalmente en el Bajo Cauca, Alto San Jorge y Bajo Nechí, y sobre la región mojanera.

**Equipo de trabajo Centro regional de Pronóstico
y Alertas Tempranas de LA MOJANA**

Elaborado por:
NATALIA MUÑOZ, Hidróloga
AARÓN OMAÑA, Meteorólogo

www.corpomojana.gov.co
Correo Electrónico:
corpomojana@corpomojana.gov.co
Cra. 21 # 21 A – 44 San Marcos - Sucre
Teléfono: (+575) 295 5347

YOLANDA GONZALEZ HERNÁNDEZ,
Directora General IDEAM.
MARTHA CECILIA CADENA,
Jefe Oficina del Servicio de Pronósticos y Alertas
www.ideam.gov.co

Correos electrónicos:
servicio@ideam.gov.co,
alertas@ideam.gov.co

Calle 25 d # 96b - 70, piso 3. Bogotá, D.C.
Teléfono: 307 5625 ext. 1334 - 1336.

LILIANA QUIROZ, Directora General de la Corporación para el Desarrollo
Sostenible de La Mojana y el San Jorge-CORPOMOJANA.

RAQUEL GARAVITO, Gerente del Fondo Adaptación

JIMENA PUYANA, Gerente Nacional de Desarrollo Sostenible del PNUD